

地域計画

策定年月日	令和7年3月26日
更新年月日	令和8年3月30日 (第1回)
目標年度	令和15年度
市町村名 (市町村コード)	美郷町 (05434)
地域名 (地域内農業集落名)	千屋地区 (黒沢、元本堂南部、元本堂北部、暁、本堂東部、本堂中部、本堂西部、土崎北部、土崎南部、小荒川、千屋南部、千屋中部、千屋北部、一丈木、大坂、善知鳥)

注:「地域名」欄には、協議の場が設けられた区域を記載し、農林業センサスの農業集落名を記載してください。

1 地域における農業の将来の在り方

(1) 地域計画の区域の状況

区域内の農用地等面積(農業上の利用が行われる農用地等の区域)	1,866 ha
① 農業振興地域のうち農用地区域内の農地面積	1,735 ha
② 田の面積	1,729 ha
③ 畑の面積(果樹、茶等を含む)	136 ha
④ 区域内において、規模縮小などの意向のある農地面積の合計	12 ha
⑤ 区域内において、今後農業を担う者が引き受ける意向のある農地面積の合計	0 ha
(参考)区域内における〇才以上の農業者の農地面積の合計	ha
うち後継者不在の農業者の農地面積の合計	ha

注1:①については、農業振興地域担当部局と調整の上、記載してください。

2:②及び③については、農業委員会の農地台帳の面積(現況地目)に基づき記載してください。

3:④については、規模縮小又は離農の意向のある農地面積を記載してください。

4:⑤については、区域内に特定することができない場合には、引き受ける意向のあるすべての農地面積を記載の上、備考欄にその旨記載してください。

5:(参考)の区域内における〇才以上の農業者の農地面積等については、できる限り記載するように努めてください。

6:「区域内の農用地等面積」に遊休農地が含まれている場合には、備考欄にその面積を記載してください。

(2) 地域農業の現状及び課題

・地区の平野部では主に水稻が栽培されている。また、山間部及び周辺地域では畜産農家と耕種農家が耕畜連携に取り組んでいる。

・米需要の減少や米価の下落などの影響により、主食用水稻以外の作物への転換が進んでいる。一方、新品種のサキホコレや減農薬・減化学肥料栽培など付加価値の高い米生産に取り組んでいる。

・転換作物としては、主食用以外の水稻や土地利用型の大豆が作付けされ団地が形成されている。また、園芸作物では枝豆、トマト、ネギなどの美郷推進作物が栽培されているほか、れんこんなどの美郷ブランド作物が栽培されている。

・圃場整備地域では大区画の圃場が整備されるとともに農業法人が設立されて農地集積が進んでいる。未整備地域では主に集落営農組織や認定農業者が地域農業を担っている。

・担い手の高齢化や後継者不足などにより、将来の地域農業の担い手不足や未整備地域では耕作放棄地の拡大が懸念されている。

(3) 地域における農業の将来の在り方(作物の生産や栽培方法については、必須記載事項)

・これまで整備してきた農業施設を活かした水稻の栽培を基幹作物とし、主食用以外の水稻や大豆の生産拡大を図る。
・園芸作物の栽培による農業経営の複合化や美郷推進作物等の維持・拡大を図る。
・圃場整備地域においては、圃場の大区画化に加え、スマート農機を導入して、更なる生産性の向上と省力化を図る。
・地区内や隣接地区の担い手に農地集積を図る。未整備地域においては営農継続に務めながら、生産性向上、担い手不足や耕作放棄地の解消など将来の地域農業の維持を図るために圃場整備や農業法人の設立を検討する。

2 農業の将来の在り方に向けた農用地の効率的かつ総合的な利用に関する目標

(1) 農用地の効率的かつ総合的な利用に関する方針

農地中間管理機構を活用し、担い手への農地集積・集約化を図りつつ、農業を担う者による農地利用を進める。

(2) 担い手(効率的かつ安定的な経営を営む者)に対する農用地の集積に関する目標

現状の集積率	72 %	将来の目標とする集積率	80 %
--------	------	-------------	------

(3) 農用地の集団化(集約化)に関する目標

隣接地の耕作者などを考慮しながら地区内の担い手を中心に農地の集約化を進める。

3 農業者及び区域内の関係者が2の目標を達成するためとるべき必要な措置

(1) 農用地の集積、集団化の取組

地域の話合い結果や隣接地の耕作者などを考慮するとともに、地区内の認定農業者等の担い手を優先して農地の集積・集約化を図る。

(2) 農地中間管理機構の活用方法

農地中間管理機構を活用して農地の利用権設定・権利移転・売買等を進める。

(3) 基盤整備事業への取組

未整備地域については、基盤整備事業や農業法人の設立を検討する。

(4) 多様な経営体の確保・育成の取組

新規就農希望者に対し地域で見守りながら就農や営農に関するアドバイスなどのサポートを行い定着を図る。

(5) 農業協同組合等の農業支援サービス事業者等への農作業委託の取組

地区の防除協議会の役割を担う団体等に防除業務の委託を進める。

以下任意記載事項(地域の実情に応じて、必要な事項を選択し、取組内容を記載してください)

<input checked="" type="checkbox"/> ①鳥獣被害防止対策	<input checked="" type="checkbox"/> ②有機・減農薬・減肥料	<input checked="" type="checkbox"/> ③スマート農業	<input type="checkbox"/> ④輸出	<input type="checkbox"/> ⑤果樹等
<input type="checkbox"/> ⑥燃料・資源作物等	<input type="checkbox"/> ⑦保全・管理等	<input type="checkbox"/> ⑧農業用施設	<input type="checkbox"/> ⑨耕畜連携	<input type="checkbox"/> ⑩その他








































【選択した上記の取組内容】

- ①鳥獣被害防止対策として、防止柵を設置し、鳥獣被害の拡大を防ぐ。
- ②有機栽培や減農薬により付加価値の高い農業生産を進める。
- ③ロボット技術や情報通信技術を活用し、農作業の負担軽減や効率化を進める。

































4 地域内の農業を担う者一覧（目標地図に位置付ける者）




















No.	属性	農業を担う者 (氏名・名称)	現状				10年後（目標年度：令和15年度）					備考		
			経営作目等	経営面積	作業受託面積		経営作目等	経営面積	作業受託面積		目標地図上の表示			
1	認農		水稲	4.82	ha		ha	水稲	4.82	ha		ha		
2	利用者		水稲	0.42	ha		ha	水稲	0.42	ha		ha		
3	利用者		水稲	3.35	ha		ha	水稲	3.35	ha		ha		
4	利用者		水稲	0.25	ha		ha	水稲	0.25	ha		ha		
5	利用者		水稲	1.79	ha		ha	水稲	1.79	ha		ha		
6	利用者		水稲	0.58	ha		ha	水稲	0.58	ha		ha		
7	利用者		水稲	1.58	ha		ha	水稲	1.58	ha		ha		
8	利用者		水稲	0.37	ha		ha	水稲	0.37	ha		ha		
9	利用者		水稲	1.05	ha		ha	水稲	1.05	ha		ha		
10	利用者		水稲	4.23	ha		ha	水稲	4.23	ha		ha		
11	利用者		水稲	0.63	ha		ha	水稲	0.63	ha		ha		
12	利用者		水稲	7.46	ha		ha	水稲	7.46	ha		ha		
13	利用者		水稲	6.34	ha		ha	水稲	6.34	ha		ha		
14	認農		乳用牛、 水稲、牧 草	12.73	ha		ha	乳用牛、 水稲、牧 草	12.73	ha		ha		
15	利用者		水稲	3.06	ha		ha	水稲	3.06	ha		ha		
16	利用者		水稲	0.27	ha		ha	水稲	0.27	ha		ha		
17	利用者		水稲	1.44	ha		ha	水稲	1.44	ha		ha		
18	利用者		水稲	0.30	ha		ha	水稲	0.30	ha		ha		
19	利用者		水稲	1.56	ha		ha	水稲	1.56	ha		ha		
20	利用者		水稲	0.24	ha		ha	水稲	0.24	ha		ha		
21	利用者		水稲	1.13	ha		ha	水稲	1.13	ha		ha		
22	利用者		水稲	2.25	ha		ha	水稲	2.25	ha		ha		
23	利用者		水稲	2.09	ha		ha	水稲	2.09	ha		ha		
24	利用者		水稲	0.91	ha		ha	水稲	0.91	ha		ha		
25	利用者		水稲	2.38	ha		ha	水稲	2.38	ha		ha		
26	利用者		水稲	1.46	ha		ha	水稲	1.46	ha		ha		
27	利用者		水稲	3.80	ha		ha	水稲	3.80	ha		ha		
28	利用者		水稲	1.42	ha		ha	水稲	1.42	ha		ha		
29	利用者		水稲	3.11	ha		ha	水稲	3.11	ha		ha		
30	利用者		水稲	1.26	ha		ha	水稲	1.26	ha		ha		
31	利用者		水稲	0.19	ha		ha	水稲	0.19	ha		ha		
32	認農		水稲、牧 草	4.09	ha		ha	水稲、牧 草	4.09	ha		ha		
33	認農		水稲	11.96	ha		ha	水稲	11.96	ha		ha		
34	認農		水稲、牧 草	9.57	ha		ha	水稲、牧 草	9.57	ha		ha		
35	認農		肉用牛、 水稲	6.17	ha		ha	肉用牛、 水稲	6.17	ha		ha		
36	認農		水稲	3.28	ha		ha	水稲	3.28	ha		ha		
37	利用者		水稲	3.95	ha		ha	水稲	3.95	ha		ha		
38	認農		牧草、ス イカ、菌 床しいた け	6.15	ha		ha	牧草、ス イカ、菌 床しいた け	6.15	ha		ha		
39	利用者		水稲	3.46	ha		ha	水稲	3.46	ha		ha		
40	認農		牧草	4.44	ha		ha	牧草	4.44	ha		ha		















































No.	属性	農業を担う者 (氏名・名称)	現状				10年後（目標年度：令和15年度）							
			経営作目等	経営面積		作業受託面積		経営作目等	経営面積		作業受託面積		目標地図上の表示	備考
41	認農		水稲	3.01	ha		ha	水稲	3.01	ha		ha		
42	認農		水稲、牧草	3.26	ha		ha	水稲、牧草	3.26	ha		ha		
43	認農		水稲、牧草	11.27	ha		ha	水稲、牧草	11.27	ha		ha		
44	認農		水稲	0.84	ha		ha	水稲	0.84	ha		ha		
45	認農		水稲、牧草	9.55	ha		ha	水稲、牧草	9.55	ha		ha		
46	利用者		水稲	1.25	ha		ha	水稲	1.25	ha		ha		
47	利用者		水稲	0.17	ha		ha	水稲	0.17	ha		ha		
48	利用者		水稲	0.69	ha		ha	水稲	0.69	ha		ha		
49	利用者		水稲	2.19	ha		ha	水稲	2.19	ha		ha		
50	利用者		水稲	0.47	ha		ha	水稲	0.47	ha		ha		
51	利用者		水稲	1.32	ha		ha	水稲	1.32	ha		ha		
52	利用者		水稲	0.58	ha		ha	水稲	0.58	ha		ha		
53	利用者		水稲	1.78	ha		ha	水稲	1.78	ha		ha		
54	利用者		水稲	1.08	ha		ha	水稲	1.08	ha		ha		
55	利用者		水稲	0.67	ha		ha	水稲	0.67	ha		ha		
56	利用者		水稲	0.82	ha		ha	水稲	0.82	ha		ha		
57	利用者		水稲	3.54	ha		ha	水稲	3.54	ha		ha		
58	利用者		水稲	3.43	ha		ha	水稲	3.43	ha		ha		
59	利用者		水稲	2.77	ha		ha	水稲	2.77	ha		ha		
60	利用者		水稲	0.31	ha		ha	水稲	0.31	ha		ha		
61	利用者		水稲	2.22	ha		ha	水稲	2.22	ha		ha		
62	利用者		水稲	2.50	ha		ha	水稲	2.50	ha		ha		
63	利用者		水稲	0.71	ha		ha	水稲	0.71	ha		ha		
64	利用者		水稲	0.77	ha		ha	水稲	0.77	ha		ha		
65	認農		水稲	5.55	ha		ha	水稲	5.55	ha		ha		
66	利用者		水稲	1.61	ha		ha	水稲	1.61	ha		ha		
67	利用者		水稲	2.01	ha		ha	水稲	2.01	ha		ha		
68	利用者		水稲	2.19	ha		ha	水稲	2.19	ha		ha		
69	利用者		水稲	2.71	ha		ha	水稲	2.71	ha		ha		
70	利用者		水稲	3.94	ha		ha	水稲	3.94	ha		ha		
71	利用者		水稲	0.26	ha		ha	水稲	0.26	ha		ha		
72	利用者		水稲	1.74	ha		ha	水稲	1.74	ha		ha		
73	利用者		水稲	1.76	ha		ha	水稲	1.76	ha		ha		
74	利用者		水稲	3.18	ha		ha	水稲	3.18	ha		ha		
75	利用者		水稲	2.69	ha		ha	水稲	2.69	ha		ha		
76	利用者		水稲	4.62	ha		ha	水稲	4.62	ha		ha		
77	利用者		水稲	2.64	ha		ha	水稲	2.64	ha		ha		
78	利用者		水稲	3.22	ha		ha	水稲	3.22	ha		ha		
79	利用者		水稲	0.34	ha		ha	水稲	0.34	ha		ha		
80	利用者		水稲	1.50	ha		ha	水稲	1.50	ha		ha		
81	利用者		水稲	2.84	ha		ha	水稲	2.84	ha		ha		
82	認農		水稲	3.99	ha		ha	水稲	3.99	ha		ha		
83	利用者		水稲	0.09	ha		ha	水稲	0.09	ha		ha		
84	利用者		水稲	2.25	ha		ha	水稲	2.25	ha		ha		
85	利用者		水稲	1.54	ha		ha	水稲	1.54	ha		ha		
86	利用者		水稲	2.79	ha		ha	水稲	2.79	ha		ha		

No.	属性	農業を担う者	現状				10年後（目標年度：令和15年度）					備考		
		(氏名・名称)	経営作目等	経営面積		作業受託面積		経営作目等	経営面積		作業受託面積		目標地図上の表示	
87	利用者		水稲	3.09	ha		ha	水稲	3.09	ha		ha		
88	利用者		水稲	5.51	ha		ha	水稲	5.51	ha		ha		
89	利用者		水稲	1.44	ha		ha	水稲	1.44	ha		ha		
90	利用者		水稲	0.81	ha		ha	水稲	0.81	ha		ha		
91	利用者		水稲	2.31	ha		ha	水稲	2.31	ha		ha		
92	利用者		水稲	0.52	ha		ha	水稲	0.52	ha		ha		
93	利用者		水稲	8.57	ha		ha	水稲	8.57	ha		ha		
94	利用者		水稲	2.83	ha		ha	水稲	2.83	ha		ha		
95	利用者		水稲	0.31	ha		ha	水稲	0.31	ha		ha		
96	利用者		水稲	6.11	ha		ha	水稲	6.11	ha		ha		
97	利用者		水稲	2.10	ha		ha	水稲	2.10	ha		ha		
98	利用者		水稲	2.09	ha		ha	水稲	2.09	ha		ha		
99	利用者		水稲	3.49	ha		ha	水稲	3.49	ha		ha		
100	利用者		水稲	0.40	ha		ha	水稲	0.40	ha		ha		
101	利用者		水稲	13.94	ha		ha	水稲	13.94	ha		ha		
102	利用者		水稲	2.04	ha		ha	水稲	2.04	ha		ha		
103	利用者		水稲	0.74	ha		ha	水稲	0.74	ha		ha		
104	利用者		水稲	0.91	ha		ha	水稲	0.91	ha		ha		
105	利用者		水稲	1.50	ha		ha	水稲	1.50	ha		ha		
106	利用者		水稲	5.18	ha		ha	水稲	5.18	ha		ha		
107	利用者		水稲	1.97	ha		ha	水稲	1.97	ha		ha		
108	利用者		水稲	5.18	ha		ha	水稲	5.18	ha		ha		
109	認農		水稲	9.02	ha		ha	水稲	9.02	ha		ha		
110	認農		水稲	7.29	ha		ha	水稲	7.29	ha		ha		
111	認農		水稲、菌床しいたけ、トマト	2.36	ha		ha	水稲、菌床しいたけ、トマト	2.36	ha		ha		
112	認農		肉用牛、水稲	4.24	ha		ha	肉用牛、水稲	4.24	ha		ha		
113	認就		肉用牛、水稲	0.11	ha		ha	肉用牛、水稲	0.11	ha		ha		
114	認農		水稲	3.27	ha		ha	水稲	3.27	ha		ha		
115	認農		水稲、菌床しいたけ、牧草、WC D	11.37	ha		ha	水稲、菌床しいたけ、牧草、WC D	11.37	ha		ha		
116	利用者		水稲	4.24	ha		ha	水稲	4.24	ha		ha		
117	認農		水稲	4.84	ha		ha	水稲	4.84	ha		ha		
118	認農		水稲	8.10	ha		ha	水稲	8.10	ha		ha		
119	認農		水稲	1.74	ha		ha	水稲	1.74	ha		ha		
120	認農		水稲、牧草	1.37	ha		ha	水稲、牧草	1.37	ha		ha		
121	認農		水稲	3.21	ha		ha	水稲	3.21	ha		ha		
122	認農		水稲	3.41	ha		ha	水稲	3.41	ha		ha		
123	認農		水稲	1.10	ha		ha	水稲	1.10	ha		ha		
124	利用者		水稲	1.87	ha		ha	水稲	1.87	ha		ha		
125	認農		水稲、牧草、WCS	13.87	ha		ha	水稲、牧草、WCS	13.87	ha		ha		

No.	属性	農業を担う者 (氏名・名称)	現状			10年後（目標年度：令和15年度）					
			経営作目等	経営面積	作業受託面積	経営作目等	経営面積	作業受託面積	目標地図上の表示	備考	
126	認農		水稲、大豆、牧草、WCS	11.91 ha	ha	水稲、大豆、牧草、WCS	11.91 ha	ha	ha		
127	認農		水稲、枝豆	6.21 ha	ha	水稲、枝豆	6.21 ha	ha	ha		
128	認農		肉用牛、水稲	4.19 ha	ha	肉用牛、水稲	4.19 ha	ha	ha		
129	認農		水稲	3.67 ha	ha	水稲	3.67 ha	ha	ha		
130	認農		水稲、大豆、ブドウ	29.48 ha	ha	水稲、大豆、ブドウ	29.48 ha	ha	ha		
131	認農		肉用牛	0.64 ha	ha	肉用牛	0.64 ha	ha	ha		
132	認農		水稲、大豆、野菜	18.88 ha	ha	水稲、大豆、野菜	18.88 ha	ha	ha		
133	認農		水稲、セリ、レンコン、野菜	32.46 ha	ha	水稲、セリ、レンコン、野菜	32.46 ha	ha	ha		
134	認農		水稲	1.01 ha	ha	水稲	1.01 ha	ha	ha		
135	認農		水稲	1.44 ha	ha	水稲	1.44 ha	ha	ha		
136	利用者		水稲	0.38 ha	ha	水稲	0.38 ha	ha	ha		
137	利用者		水稲	3.93 ha	ha	水稲	3.93 ha	ha	ha		
138	利用者		水稲	1.54 ha	ha	水稲	1.54 ha	ha	ha		
139	利用者		水稲	2.98 ha	ha	水稲	2.98 ha	ha	ha		
140	利用者		水稲	1.99 ha	ha	水稲	1.99 ha	ha	ha		
141	利用者		水稲	0.77 ha	ha	水稲	0.77 ha	ha	ha		
142	利用者		水稲	3.00 ha	ha	水稲	3.00 ha	ha	ha		
143	利用者		水稲	2.56 ha	ha	水稲	2.56 ha	ha	ha		
144	利用者		水稲	0.83 ha	ha	水稲	0.83 ha	ha	ha		
145	利用者		水稲	0.23 ha	ha	水稲	0.23 ha	ha	ha		
146	利用者		水稲	1.92 ha	ha	水稲	1.92 ha	ha	ha		
147	利用者		水稲	2.07 ha	ha	水稲	2.07 ha	ha	ha		
148	利用者		水稲	2.69 ha	ha	水稲	2.69 ha	ha	ha		
149	利用者		水稲	3.32 ha	ha	水稲	3.32 ha	ha	ha		
150	利用者		水稲	0.63 ha	ha	水稲	0.63 ha	ha	ha		
151	利用者		水稲	3.20 ha	ha	水稲	3.20 ha	ha	ha		
152	認農		肉用牛、水稲	3.65 ha	ha	肉用牛、水稲	3.65 ha	ha	ha		
153	認農		肉用牛、水稲、牧草、WCS	1.52 ha	ha	肉用牛、水稲、牧草、WCS	1.52 ha	ha	ha		
154	認農		水稲、牧草	1.86 ha	ha	水稲、牧草	1.86 ha	ha	ha		
155	利用者		水稲	2.57 ha	ha	水稲	2.57 ha	ha	ha		
156	認農		水稲、花き	2.52 ha	ha	水稲、花き	2.52 ha	ha	ha		
157	認農		水稲	1.81 ha	ha	水稲	1.81 ha	ha	ha		
158	認農		水稲	1.29 ha	ha	水稲	1.29 ha	ha	ha		
159	認農		水稲	5.52 ha	ha	水稲	5.52 ha	ha	ha		









































No.	属性	農業を担う者	現状			10年後（目標年度：令和15年度）					備考
		(氏名・名称)	経営作目等	経営面積	作業受託面積	経営作目等	経営面積	作業受託面積	目標地図上の表示		
160	認農		水稲、牧草、WCS、野菜	3.59 ha	ha	水稲、牧草、WCS、野菜	3.59 ha	ha	ha		
161	認農		水稲	0.12 ha	ha	水稲	0.12 ha	ha	ha		
162	認農		水稲、枝豆、トマト	1.46 ha	ha	水稲、枝豆、トマト	1.46 ha	ha	ha		
163	認農		水稲、大豆、野菜	52.94 ha	ha	水稲、大豆、野菜	52.94 ha	ha	ha		
164	認農		水稲、生薬	40.97 ha	ha	水稲、生薬	40.97 ha	ha	ha		
165	認農		ダイコン、枝豆、ニンジン、	3.41 ha	ha	ダイコン、枝豆、ニンジン、	3.41 ha	ha	ha		
166	認農		水稲	9.59 ha	ha	水稲	9.59 ha	ha	ha		
167	利用者		水稲	0.68 ha	ha	水稲	0.68 ha	ha	ha		
168	利用者		水稲	2.90 ha	ha	水稲	2.90 ha	ha	ha		
169	利用者		水稲	0.22 ha	ha	水稲	0.22 ha	ha	ha		
170	認農		水稲	1.78 ha	ha	水稲	1.78 ha	ha	ha		
171	利用者		水稲	0.35 ha	ha	水稲	0.35 ha	ha	ha		
172	利用者		水稲	3.06 ha	ha	水稲	3.06 ha	ha	ha		
173	利用者		水稲	1.61 ha	ha	水稲	1.61 ha	ha	ha		
174	利用者		水稲	0.39 ha	ha	水稲	0.39 ha	ha	ha		
175	利用者		水稲	6.14 ha	ha	水稲	6.14 ha	ha	ha		
176	利用者		水稲	1.73 ha	ha	水稲	1.73 ha	ha	ha		
177	認農		水稲	4.82 ha	ha	水稲	4.82 ha	ha	ha		
178	認農		水稲	6.99 ha	ha	水稲	6.99 ha	ha	ha		
179	認農		水稲、大豆	9.73 ha	ha	水稲、大豆	9.73 ha	ha	ha		
180	利用者		水稲	6.67 ha	ha	水稲	6.67 ha	ha	ha		
181	認農		水稲、牧草、WCS	30.79 ha	ha	水稲、牧草、WCS	30.79 ha	ha	ha		
182	認農		水稲	10.61 ha	ha	水稲	10.61 ha	ha	ha		
183	認農		水稲	3.11 ha	ha	水稲	3.11 ha	ha	ha		
184	認農		水稲	0.23 ha	ha	水稲	0.23 ha	ha	ha		
185	認農		水稲	5.61 ha	ha	水稲	5.61 ha	ha	ha		
186	認農		水稲、スイカ	0.72 ha	ha	水稲、スイカ	0.72 ha	ha	ha		
187	認農		水稲	3.82 ha	ha	水稲	3.82 ha	ha	ha		
188	認農		水稲	3.21 ha	ha	水稲	3.21 ha	ha	ha		
189	利用者		水稲	2.16 ha	ha	水稲	2.16 ha	ha	ha		
190	認農		アスパラガス、カボチャ	0.67 ha	ha	アスパラガス、カボチャ	0.67 ha	ha	ha		
191	認農		水稲、枝豆、ブルーベリー	8.46 ha	ha	水稲、枝豆、ブルーベリー	8.46 ha	ha	ha		

No.	属性	農業を担う者	現状				10年後（目標年度：令和15年度）							
		(氏名・名称)	経営作目等	経営面積		作業受託面積		経営作目等	経営面積		作業受託面積	目標地図上の表示	備考	
192	認農		水稲、牧草、WC S、野菜	18.68	ha		ha	水稲、牧草、WC S、野菜	18.68	ha		ha		
193	認農		水稲	2.14	ha		ha	水稲	2.14	ha		ha		
194	認農		水稲、野菜	0.21	ha		ha	水稲、野菜	0.21	ha		ha		
195	認農		水稲	1.25	ha		ha	水稲	1.25	ha		ha		
196	認農		水稲	2.06	ha		ha	水稲	2.06	ha		ha		
197	認農		水稲	2.97	ha		ha	水稲	2.97	ha		ha		
198	認農		枝豆、菌床しいたけ、キャベツ	5.00	ha		ha	枝豆、菌床しいたけ、キャベツ	5.00	ha		ha		
199	認農		水稲	0.51	ha		ha	水稲	0.51	ha		ha		
200	認農		水稲、大豆	10.54	ha		ha	水稲、大豆	10.54	ha		ha		
201	認農		水稲、牧草、野菜	111.78	ha		ha	水稲、牧草、野菜	111.78	ha		ha		
202	認農		水稲、大豆、野菜	47.71	ha		ha	水稲、大豆、野菜	47.71	ha		ha		
203	認農		水稲、大豆、野菜	31.06	ha		ha	水稲、大豆、野菜	31.06	ha		ha		
204	認農		水稲、大豆	29.72	ha		ha	水稲、大豆	29.72	ha		ha		
205	認農		水稲	1.58	ha		ha	水稲	1.58	ha		ha		
206	認農		水稲	2.94	ha		ha	水稲	2.94	ha		ha		
207	認農		水稲	2.93	ha		ha	水稲	2.93	ha		ha		
208	利用者		水稲	0.55	ha		ha	水稲	0.55	ha		ha		
209	利用者		水稲	0.33	ha		ha	水稲	0.33	ha		ha		
210	利用者		水稲	0.61	ha		ha	水稲	0.61	ha		ha		
211	利用者		水稲	3.95	ha		ha	水稲	3.95	ha		ha		
212	利用者		水稲	0.37	ha		ha	水稲	0.37	ha		ha		
213	利用者		水稲	1.35	ha		ha	水稲	1.35	ha		ha		
214	利用者		水稲	0.48	ha		ha	水稲	0.48	ha		ha		
215	利用者		水稲	0.32	ha		ha	水稲	0.32	ha		ha		
216	利用者		水稲	0.30	ha		ha	水稲	0.30	ha		ha		
217	利用者		水稲	0.42	ha		ha	水稲	0.42	ha		ha		
218	利用者		水稲	0.40	ha		ha	水稲	0.40	ha		ha		
219	利用者		水稲	1.86	ha		ha	水稲	1.86	ha		ha		
220	利用者		水稲	0.33	ha		ha	水稲	0.33	ha		ha		
221	利用者		水稲	2.11	ha		ha	水稲	2.11	ha		ha		
222	利用者		水稲	0.58	ha		ha	水稲	0.58	ha		ha		
223	認農		水稲、野菜	8.05	ha		ha	水稲、野菜	8.05	ha		ha		
224	認農		菌床しいたけ、野菜	0.17	ha		ha	菌床しいたけ、野菜	0.17	ha		ha		
225	認農		水稲	1.42	ha		ha	水稲	1.42	ha		ha		
226	利用者		水稲	1.26	ha		ha	水稲	1.26	ha		ha		
227	利用者		水稲	3.00	ha		ha	水稲	3.00	ha		ha		
228	利用者		水稲	2.20	ha		ha	水稲	2.20	ha		ha		

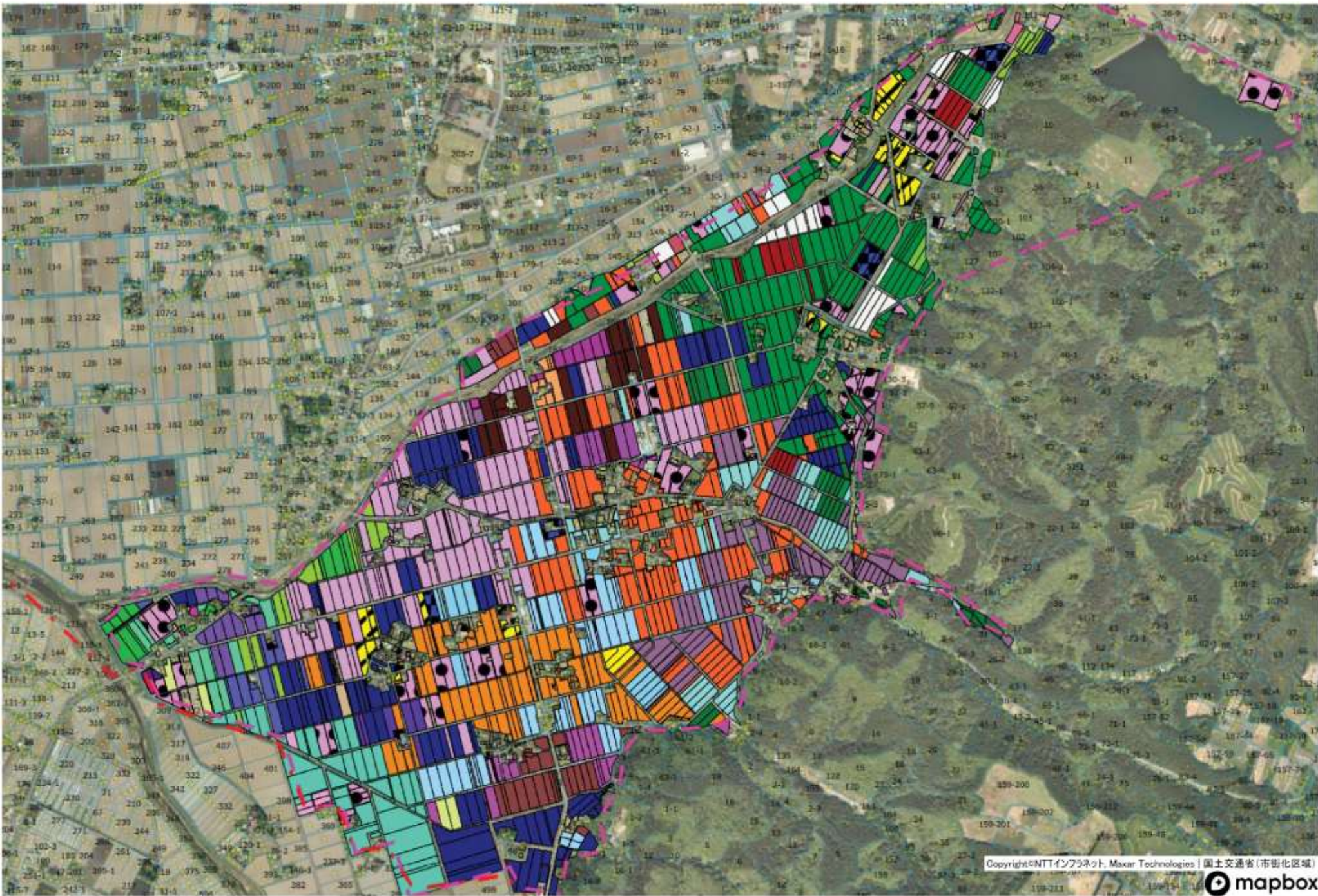
No.	属性	農業を担う者	現状					10年後（目標年度：令和15年度）						
		(氏名・名称)	経営作目等	経営面積		作業受託面積		経営作目等	経営面積		作業受託面積		目標地図上の表示	備考
229	利用者		水稲	4.11	ha		ha	水稲	4.11	ha		ha		
230	利用者		水稲	1.82	ha		ha	水稲	1.82	ha		ha		
231	利用者		水稲	0.82	ha		ha	水稲	0.82	ha		ha		
232	利用者		水稲	0.02	ha		ha	水稲	0.02	ha		ha		
233	利用者		水稲	0.74	ha		ha	水稲	0.74	ha		ha		
234	利用者		水稲	1.02	ha		ha	水稲	1.02	ha		ha		
235	利用者		水稲	1.04	ha		ha	水稲	1.04	ha		ha		
236	利用者		水稲	4.00	ha		ha	水稲	4.00	ha		ha		
237	利用者		水稲	1.48	ha		ha	水稲	1.48	ha		ha		
238	利用者		水稲	1.41	ha		ha	水稲	1.41	ha		ha		
239	利用者		水稲	2.31	ha		ha	水稲	2.31	ha		ha		
240	利用者		水稲	1.63	ha		ha	水稲	1.63	ha		ha		
241	利用者		水稲	1.99	ha		ha	水稲	1.99	ha		ha		
242	利用者		水稲	1.83	ha		ha	水稲	1.83	ha		ha		
243	利用者		水稲	0.70	ha		ha	水稲	0.70	ha		ha		
244	利用者		水稲	3.31	ha		ha	水稲	3.31	ha		ha		
245	利用者		水稲	2.55	ha		ha	水稲	2.55	ha		ha		
246	利用者		水稲	1.62	ha		ha	水稲	1.62	ha		ha		
247	利用者		水稲	0.04	ha		ha	水稲	0.04	ha		ha		
248	利用者		水稲	3.03	ha		ha	水稲	3.03	ha		ha		
249	利用者		水稲	0.08	ha		ha	水稲	0.08	ha		ha		
250	利用者		水稲	2.56	ha		ha	水稲	2.56	ha		ha		
251	利用者		水稲	2.40	ha		ha	水稲	2.40	ha		ha		
252	利用者		水稲	2.79	ha		ha	水稲	2.79	ha		ha		
253	利用者		水稲	2.81	ha		ha	水稲	2.81	ha		ha		
254	利用者		水稲	1.92	ha		ha	水稲	1.92	ha		ha		
255	利用者		水稲	2.74	ha		ha	水稲	2.74	ha		ha		
256	認農		水稲	3.60	ha		ha	水稲	3.60	ha		ha		
257	認農		水稲	4.72	ha		ha	水稲	4.72	ha		ha		
258	認農		水稲	18.86	ha		ha	水稲	18.86	ha		ha		
259	認農		水稲、野菜	1.32	ha		ha	水稲、野菜	1.32	ha		ha		
260	利用者		水稲	3.56	ha		ha	水稲	3.56	ha		ha		
261	利用者		水稲	9.39	ha		ha	水稲	9.39	ha		ha		
262	認農		水稲	3.30	ha		ha	水稲	3.30	ha		ha		
263	認農		水稲	7.43	ha		ha	水稲	7.43	ha		ha		
264	認農		水稲	4.27	ha		ha	水稲	4.27	ha		ha		
265	利用者		水稲	1.70	ha		ha	水稲	1.70	ha		ha		
266	認農		水稲	9.46	ha		ha	水稲	9.46	ha		ha		
267	認農		水稲	3.77	ha		ha	水稲	3.77	ha		ha		
268	認農		水稲	9.04	ha		ha	水稲	9.04	ha		ha		
269	利用者		水稲	4.44	ha		ha	水稲	4.44	ha		ha		
270	認農		水稲	4.21	ha		ha	水稲	4.21	ha		ha		
271	認農		水稲、野菜	5.93	ha		ha	水稲、野菜	5.93	ha		ha		
272	認農		水稲、野菜	0.81	ha		ha	水稲、野菜	0.81	ha		ha		
273	認農		水稲	2.52	ha		ha	水稲	2.52	ha		ha		
274	認農		水稲	1.13	ha		ha	水稲	1.13	ha		ha		

No.	属性	農業を担う者	現状			10年後（目標年度：令和15年度）					
		(氏名・名称)	経営作目等	経営面積	作業受託面積	経営作目等	経営面積	作業受託面積	目標地図上の表示	備考	
275	認農		水稻、大豆、枝豆、野菜	4.90 ha	ha	水稻、大豆、枝豆、野菜	4.90 ha	ha	ha		
276	認農		水稻、キュウ	2.33 ha	ha	水稻、キュウ	2.33 ha	ha	ha		
277	利用者		水稻	4.36 ha	ha	水稻	4.36 ha	ha	ha		
278	利用者		水稻	2.96 ha	ha	水稻	2.96 ha	ha	ha		
279	利用者		水稻	0.43 ha	ha	水稻	0.43 ha	ha	ha		
280	利用者		水稻	0.42 ha	ha	水稻	0.42 ha	ha	ha		
281	利用者		水稻	1.60 ha	ha	水稻	1.60 ha	ha	ha		
282	利用者		水稻	1.23 ha	ha	水稻	1.23 ha	ha	ha		
283	利用者		水稻	0.28 ha	ha	水稻	0.28 ha	ha	ha		
284	利用者		水稻	2.64 ha	ha	水稻	2.64 ha	ha	ha		
285	利用者		水稻	1.26 ha	ha	水稻	1.26 ha	ha	ha		
286	利用者		水稻	1.50 ha	ha	水稻	1.50 ha	ha	ha		
287	利用者		水稻	2.03 ha	ha	水稻	2.03 ha	ha	ha		
288	利用者		水稻	3.79 ha	ha	水稻	3.79 ha	ha	ha		
289	利用者		水稻	0.68 ha	ha	水稻	0.68 ha	ha	ha		
290	利用者		水稻	1.86 ha	ha	水稻	1.86 ha	ha	ha		
291	利用者		水稻	2.60 ha	ha	水稻	2.60 ha	ha	ha		
292	利用者		水稻	0.90 ha	ha	水稻	0.90 ha	ha	ha		
293	利用者		水稻	1.70 ha	ha	水稻	1.70 ha	ha	ha		
294	利用者		水稻	2.02 ha	ha	水稻	2.02 ha	ha	ha		
295	利用者		水稻	6.86 ha	ha	水稻	6.86 ha	ha	ha		
296	利用者		水稻	1.37 ha	ha	水稻	1.37 ha	ha	ha		
297	利用者		水稻	1.39 ha	ha	水稻	1.39 ha	ha	ha		
298	利用者		水稻	2.44 ha	ha	水稻	2.44 ha	ha	ha		
299	利用者		水稻	1.45 ha	ha	水稻	1.45 ha	ha	ha		
300	利用者		水稻	1.89 ha	ha	水稻	1.89 ha	ha	ha		
301	利用者		水稻	3.28 ha	ha	水稻	3.28 ha	ha	ha		
302	利用者		水稻	2.37 ha	ha	水稻	2.37 ha	ha	ha		
303	利用者		水稻	3.95 ha	ha	水稻	3.95 ha	ha	ha		
304	利用者		水稻	2.28 ha	ha	水稻	2.28 ha	ha	ha		
305	利用者		水稻	1.58 ha	ha	水稻	1.58 ha	ha	ha		
306	利用者		水稻	2.59 ha	ha	水稻	2.59 ha	ha	ha		
307	利用者		水稻	0.46 ha	ha	水稻	0.46 ha	ha	ha		
308	利用者		水稻	2.93 ha	ha	水稻	2.93 ha	ha	ha		
309	利用者		水稻	1.42 ha	ha	水稻	1.42 ha	ha	ha		
310	利用者		水稻	2.38 ha	ha	水稻	2.38 ha	ha	ha		
311	利用者		水稻	1.33 ha	ha	水稻	1.33 ha	ha	ha		
312	利用者		水稻	1.56 ha	ha	水稻	1.56 ha	ha	ha		
313	利用者		水稻	2.98 ha	ha	水稻	2.98 ha	ha	ha		
314	利用者		水稻	0.82 ha	ha	水稻	0.82 ha	ha	ha		
315	利用者		水稻	1.10 ha	ha	水稻	1.10 ha	ha	ha		
316	利用者		水稻	2.32 ha	ha	水稻	2.32 ha	ha	ha		
317	利用者		水稻	2.12 ha	ha	水稻	2.12 ha	ha	ha		
318	利用者		水稻	0.10 ha	ha	水稻	0.10 ha	ha	ha		
319	利用者		水稻	0.07 ha	ha	水稻	0.07 ha	ha	ha		
320	認農		水稻	4.24 ha	ha	水稻	4.24 ha	ha	ha		

No.	属性	農業を担う者 (氏名・名称)	現状			10年後（目標年度：令和15年度）					
			経営作目等	経営面積	作業受託面積	経営作目等	経営面積	作業受託面積	目標地図上の表示	備考	
321	利用者		水稲、野菜、花き	6.77 ha	ha	水稲、野菜、花き	6.77 ha	ha	ha		
322	認農		水稲、WCS	4.92 ha	ha	水稲、WCS	4.92 ha	ha	ha		
323	認農		水稲、WCS	20.49 ha	ha	水稲、WCS	20.49 ha	ha	ha		
324	認農		水稲	9.88 ha	ha	水稲	9.88 ha	ha	ha		
325	認農		水稲	4.50 ha	ha	水稲	4.50 ha	ha	ha		
326	認農		水稲、野菜	2.49 ha	ha	水稲、野菜	2.49 ha	ha	ha		
327	利用者		水稲	2.94 ha	ha	水稲	2.94 ha	ha	ha		
328	認農		水稲、牧草、WCS	1.86 ha	ha	水稲、牧草、WCS	1.86 ha	ha	ha		
329	利用者		水稲	0.56 ha	ha	水稲	0.56 ha	ha	ha		
330	利用者		水稲	0.66 ha	ha	水稲	0.66 ha	ha	ha		
331	利用者		水稲	1.23 ha	ha	水稲	1.23 ha	ha	ha		
332	利用者		水稲	2.23 ha	ha	水稲	2.23 ha	ha	ha		
333	利用者		水稲	0.71 ha	ha	水稲	0.71 ha	ha	ha		
334	利用者		水稲	0.50 ha	ha	水稲	0.50 ha	ha	ha		
335	利用者		水稲	0.46 ha	ha	水稲	0.46 ha	ha	ha		
336	利用者		水稲	0.13 ha	ha	水稲	0.13 ha	ha	ha		
337	利用者		水稲	2.20 ha	ha	水稲	2.20 ha	ha	ha		
338	利用者		水稲	0.35 ha	ha	水稲	0.35 ha	ha	ha		
339	認農		花き、野菜、生薬	0.67 ha	ha	水稲	0.67 ha	ha	ha		
340	利用者		水稲	2.11 ha	ha	水稲	2.11 ha	ha	ha		
341	利用者		水稲	1.58 ha	ha	水稲	1.58 ha	ha	ha		
342	利用者		水稲	2.97 ha	ha	水稲	2.97 ha	ha	ha		
343	利用者		水稲	4.49 ha	ha	水稲	4.49 ha	ha	ha		
344	利用者		水稲	0.85 ha	ha	水稲	0.85 ha	ha	ha		
345	利用者		水稲	0.04 ha	ha	水稲	0.04 ha	ha	ha		
346	利用者		水稲	2.39 ha	ha	水稲	2.39 ha	ha	ha		
347	利用者		水稲	0.19 ha	ha	水稲	0.19 ha	ha	ha		
348	利用者		水稲	0.09 ha	ha	水稲	0.09 ha	ha	ha		
349	利用者		水稲	2.42 ha	ha	水稲	2.42 ha	ha	ha		
350	利用者		水稲	3.08 ha	ha	水稲	3.08 ha	ha	ha		
351	利用者		水稲	1.22 ha	ha	水稲	1.22 ha	ha	ha		
352	利用者		水稲	1.03 ha	ha	水稲	1.03 ha	ha	ha		
353	利用者		水稲	1.06 ha	ha	水稲	1.06 ha	ha	ha		
354	利用者		水稲	1.65 ha	ha	水稲	1.65 ha	ha	ha		
355	利用者		水稲	1.55 ha	ha	水稲	1.55 ha	ha	ha		
356	利用者		水稲	1.74 ha	ha	水稲	1.74 ha	ha	ha		
357	利用者		水稲	0.91 ha	ha	水稲	0.91 ha	ha	ha		
358	利用者		水稲	1.48 ha	ha	水稲	1.48 ha	ha	ha		
359	利用者		水稲	2.39 ha	ha	水稲	2.39 ha	ha	ha		
360	利用者		水稲	0.32 ha	ha	水稲	0.32 ha	ha	ha		
361	利用者		水稲	0.26 ha	ha	水稲	0.26 ha	ha	ha		
362	利用者		水稲	2.47 ha	ha	水稲	2.47 ha	ha	ha		
363	利用者		水稲	0.49 ha	ha	水稲	0.49 ha	ha	ha		

No.	属性	農業を担う者	現状				10年後（目標年度：令和15年度）							
		(氏名・名称)	経営作目等	経営面積		作業受託面積		経営作目等	経営面積		作業受託面積		目標地図上の表示	備考
364	利用者		水稲	1.25	ha		ha	水稲	1.25	ha		ha		
365	利用者		水稲	1.60	ha		ha	水稲	1.60	ha		ha		
366	利用者		水稲	1.50	ha		ha	水稲	1.50	ha		ha		
367	利用者		水稲	0.12	ha		ha	水稲	0.12	ha		ha		
368	利用者		水稲	0.73	ha		ha	水稲	0.73	ha		ha		
369	利用者		水稲	0.30	ha		ha	水稲	0.30	ha		ha		
370	利用者		水稲	1.18	ha		ha	水稲	1.18	ha		ha		
371	利用者		水稲	0.07	ha		ha	水稲	0.07	ha		ha		
372	利用者		水稲	0.08	ha		ha	水稲	0.08	ha		ha		
373	利用者		水稲	0.05	ha		ha	水稲	0.05	ha		ha		
374	利用者		水稲	2.00	ha		ha	水稲	2.00	ha		ha		
375	利用者		水稲	1.49	ha		ha	水稲	1.49	ha		ha		
376	認農		水稲	5.98	ha		ha	水稲	5.98	ha		ha		
377	利用者		水稲	2.50	ha		ha	水稲	2.50	ha		ha		
378	認農		水稲	0.54	ha		ha	水稲	0.54	ha		ha		
379	認農		水稲	0.22	ha		ha	水稲	0.22	ha		ha		
380	認就		水稲	0.57	ha		ha	水稲	0.57	ha		ha		
381	認農		水稲、WCS	0.16	ha		ha	水稲、WCS	0.16	ha		ha		
382	認農		肉用牛、野菜	0.09	ha		ha	肉用牛、野菜	0.09	ha		ha		
383	認農		水稲	1.13	ha		ha	水稲	1.13	ha		ha		
384	利用者		水稲	0.03	ha		ha	水稲	0.03	ha		ha		
385	認農		水稲、大豆、野菜	2.06	ha		ha	水稲、大豆、野菜	2.06	ha		ha		
386	認農		水稲、大豆、WCS	0.60	ha		ha	水稲、大豆、WCS	0.60	ha		ha		
387	認農		水稲、牧草	0.34	ha		ha	水稲、牧草	0.34	ha		ha		
388	認農		乳用牛、牧草	2.86	ha		ha	乳用牛、牧草	2.86	ha		ha		
389	認農		水稲、牧草、WCS	11.88	ha		ha	水稲、牧草、WCS	11.88	ha		ha		
390	利用者		水稲	1.57	ha		ha	水稲	1.57	ha		ha		
391	利用者		水稲	0.09	ha		ha	水稲	0.09	ha		ha		
392	利用者		水稲	0.27	ha		ha	水稲	0.27	ha		ha		
393	利用者		水稲	0.65	ha		ha	水稲	0.65	ha		ha		
394	利用者		水稲	1.11	ha		ha	水稲	1.11	ha		ha		
395	利用者		水稲	0.18	ha		ha	水稲	0.18	ha		ha		
396	利用者		水稲	2.71	ha		ha	水稲	2.71	ha		ha		
397	利用者		水稲	0.35	ha		ha	水稲	0.35	ha		ha		
398	利用者		水稲	0.15	ha		ha	水稲	0.15	ha		ha		
399	利用者		水稲	0.18	ha		ha	水稲	0.18	ha		ha		
400	認農		水稲、牧草、野菜	2.80	ha		ha	水稲、牧草、野菜	2.80	ha		ha		
401	認農		水稲、牧草、野菜	11.32	ha		ha	水稲、牧草、野菜	11.32	ha		ha		
402	認農		牧草、菌床しいたけ	2.47	ha		ha	牧草、菌床しいたけ	2.47	ha		ha		
403	認農		水稲	6.31	ha		ha	水稲	6.31	ha		ha		

No.	属性	農業を担う者	現状			10年後（目標年度：令和15年度）								
		(氏名・名称)	経営作目等	経営面積		作業受託面積	経営作目等	経営面積		作業受託面積	目標地図上の表示	備考		
	合計			1,528.50	ha		ha		1,528.50	ha		ha		



Copyright©NTTインフラネット, Maxar Technologies | 国土交通省(市街化区域)



